





Amtliche Topographische Karte 1 : 25 000

ATK25-H13 Schwandorf













Teublitz, Schmidmühlen, Burglengenfeld, Ensdorf, Rieden,
Maxhütte-Haidhof

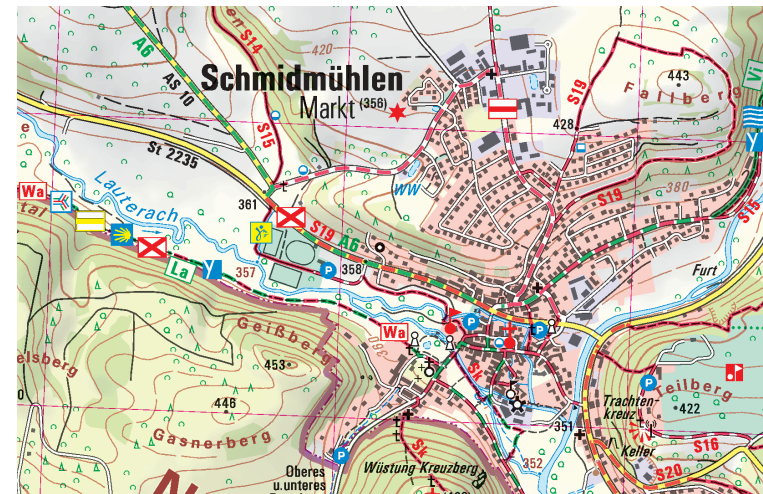
Ausgabe 2025

Wanderwege aus diesem Kartenblatt

-  Oberpfälzer Jakobsweg
-  Jurasteig / Schlaufenwege zum Jurasteig
-  Burgensteige / Verbindungsweg zum Goldsteig
-  Schwandorfer Panoramaweg
-  Hohenburg - Schmidmühlen / Erzweg
-  Vilstalwanderweg / Östlicher Albrandweg
-  Sautreiberweg / Taubenbach-Wanderweg

Radwege aus diesem Kartenblatt

-  Bayernnetz für Radler
-  Lauterachtal-Radweg  / Marienthal-Radweg 
-  Naabtal-Radweg  / Naab-Alt Mühl-Radweg 
-  Fünf-Flüsse-Radweg 
-  Oberpfälzer Seenland-Radweg / Vilstal-Radweg
-  Radweg Euregio Egrensis (Südroute)
-  Oberpfälzer Radl-Welt, Hauptroute / Nebenrouten



ATK25-H13
ISBN 978-3-98776-093-8
Preis 9,90 EUR

mehr zu Amtlichen Topographischen Karten 1:25 000



Blattschnitt der ATK25-H13 im BayernAtlas